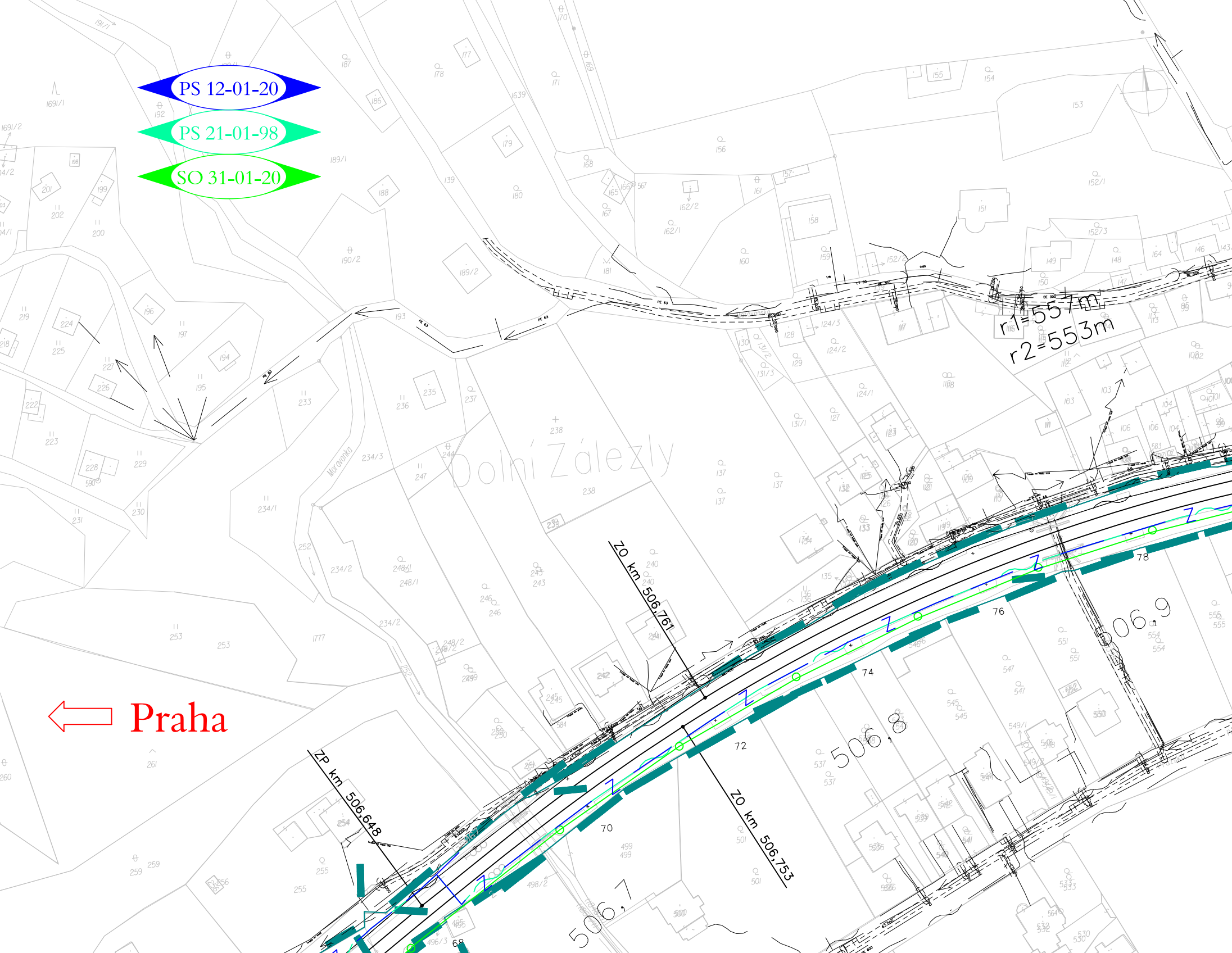
PS 12-01-20
PS 21-01-98
SO 31-01-20
Praha
Dolní Zálezly
Moravanka
ZO km 506,761
ZP km 506,648
ZO km 506,753
r1=557m
r2=553m
506,7
506,8
506,9
68
70
72
74
76
78

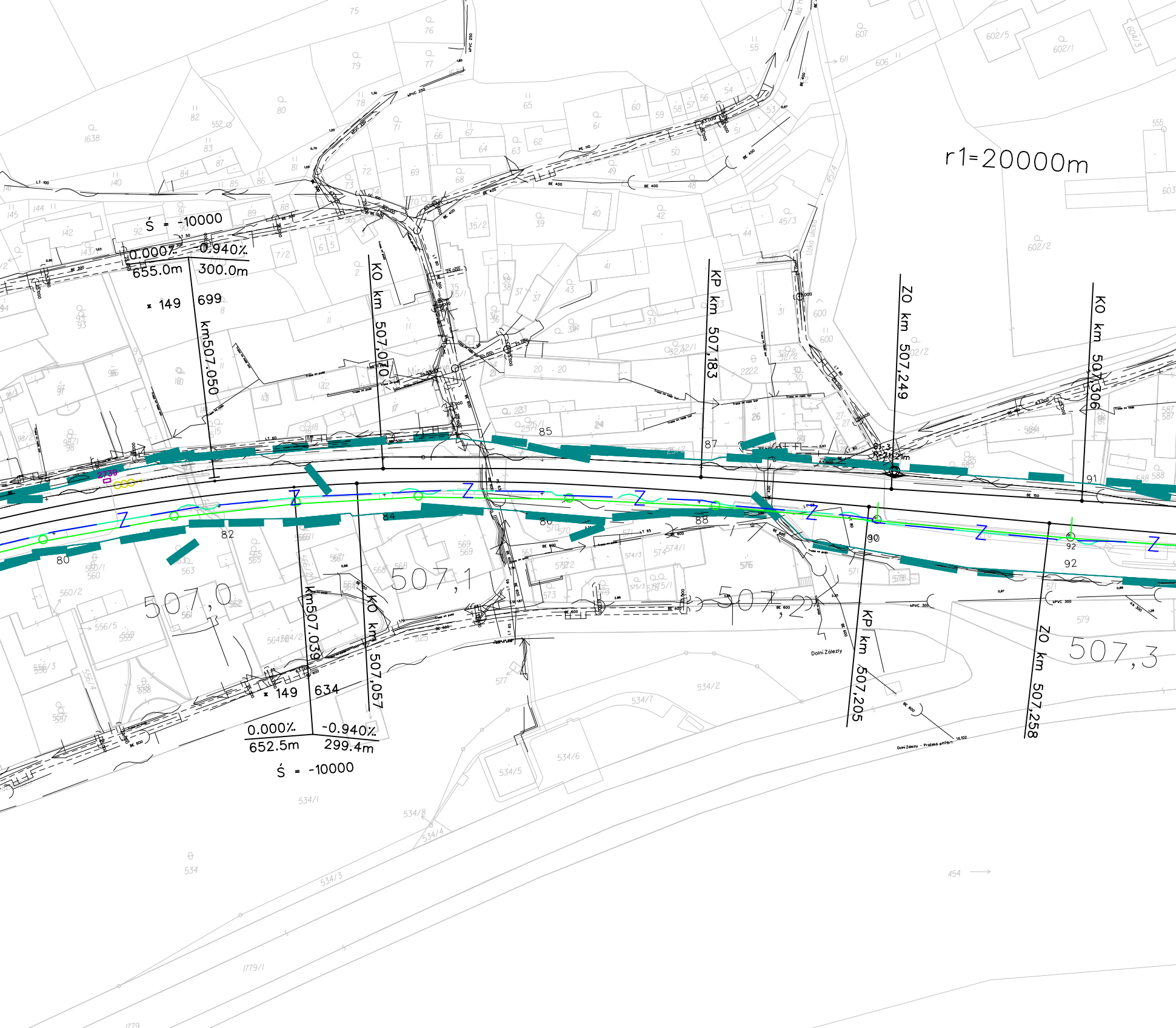
r1=20000m
Ś = -10000
0.000%
-0.940%
655.0m
300.0m
149
699
km507.050
KO km 507,070
KP km 507,183
ZO km 507,249
KO km 507,306
507,0
507,1
507,2
507,3
km507.039
KO km 507,057
149
634
0.000%
-0.940%
652.5m
299.4m
Ś = -10000
KP km 507,205
ZO km 507,258
Dolní Zálezly

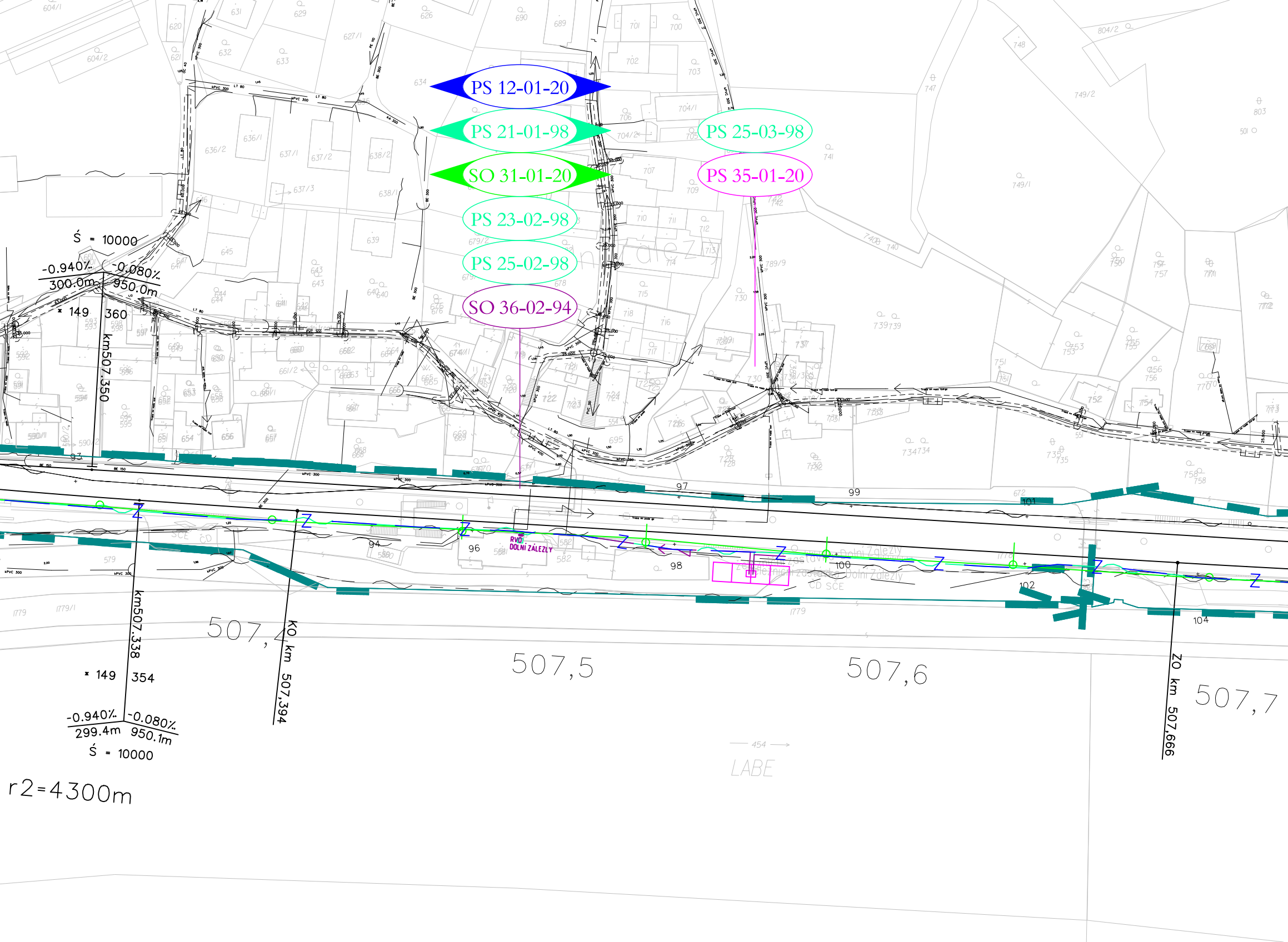
PS 12-01-20
PS 21-01-98
SO 31-01-20
PS 23-02-98
PS 25-02-98
SO 36-02-94
PS 25-03-98
PS 35-01-20
Ś = 10000
-0.940%
-0.080%
300.0m
950.0m
149
360
km507.350
km507.338
149
354
-0.940%
-0.080%
299.4m
950.1m
Ś = 10000
r2=4300m
507,4
KO km 507,394
507,5
507,6
ZO km 507,666
507,7
RVD DOLNÍ ZÁLEZLY
Dolní Zálezly
ČD SČE
LABE
454
1779
1779/1
93
94
96
97
98
99
100
101
102
104

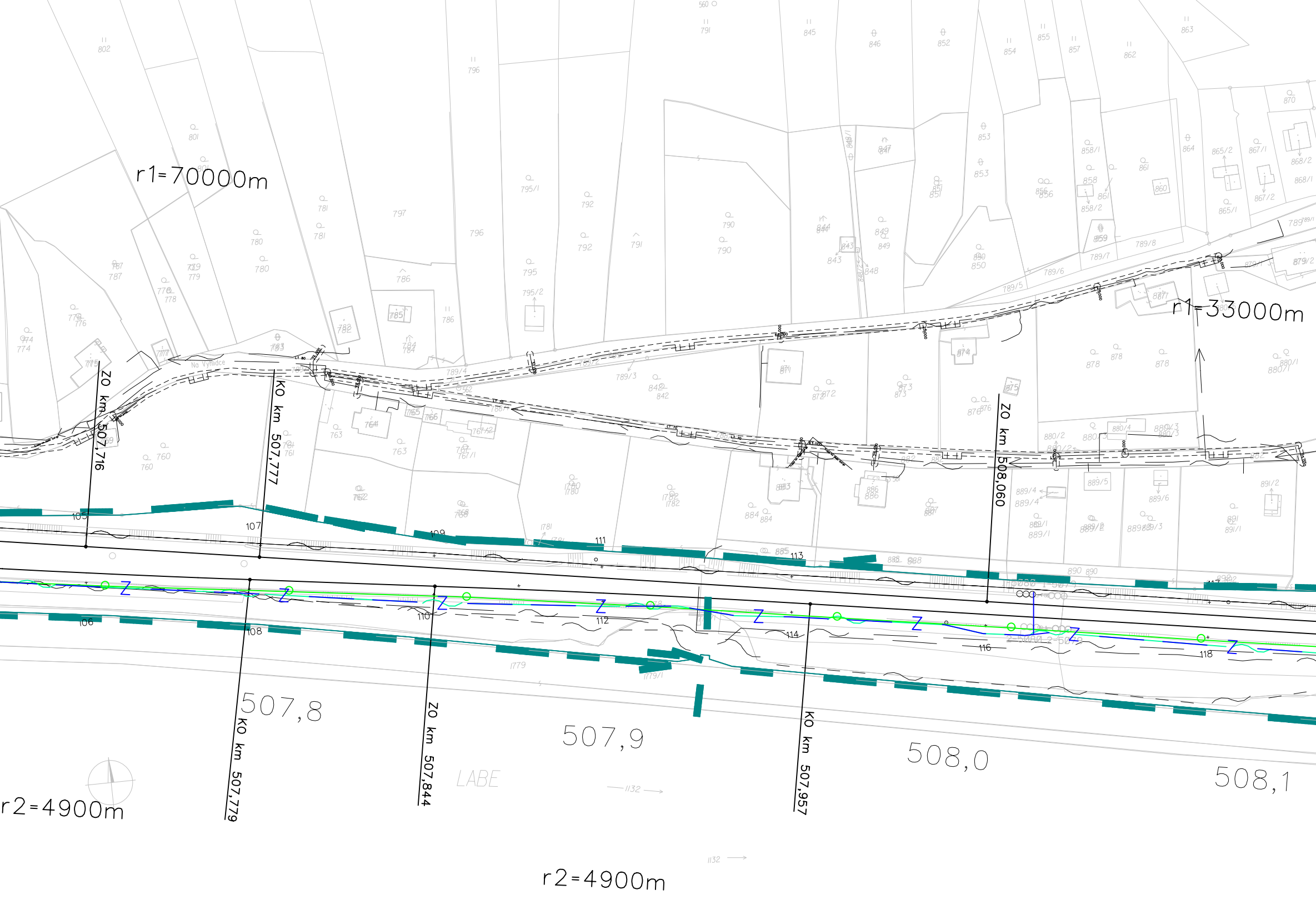
r1=70000m
r1=33000m
r2=4900m
r2=4900m
ZO km 507,716
KO km 507,777
KO km 507,779
ZO km 507,844
KO km 507,957
ZO km 508,060
507,8
507,9
508,0
508,1
LABE
Na Vyhlídce
105
106
107
108
109
110
111
112
113
114
116
117
118
1132
1779
1779/1
1781
1780
1782
802
801
796
797
795/1
795
795/2
792
791
790
845
846
852
853
854
855
857
862
863
864
870
858/1
858
858/2
861
860
859
865/2
865/1
867/1
867/2
868/2
868/1
856
851
849
848
847
844
843
850
789/1
789/8
789/7
789/6
789/5
789/4
789/3
789/2
879/2
879/1
877
874
873
872
871
875
876
878
880/1
880/2
880/3
880/4
880
842
781
780
787
779
778
776
774
775
777
783
784
785
786
782
763
764
765
766
767/1
767/2
760
761
762
768
884
883
885
886
887
888
889/1
889/2
889/3
889/4
889/5
889/6
890
891/1
891/2
891

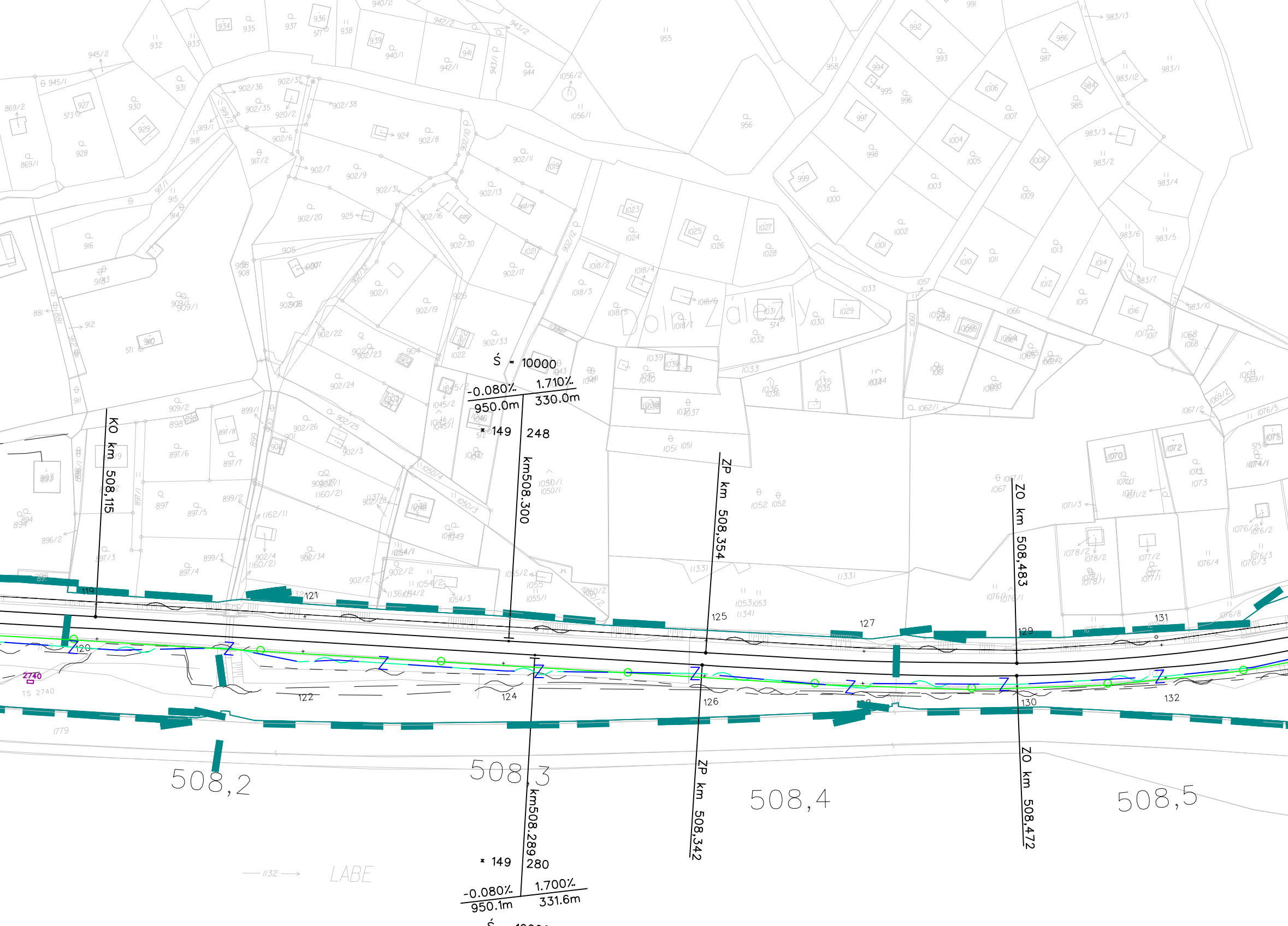

Dolní Žleby
Ś = 10000
-0.080%
950.0m
1.710%
330.0m
149
248
km508.300
KO km 508,115
ZP km 508,354
ZO km 508,483
119
120
121
122
124
125
126
127
128
129
130
131
132
2740
TS 2740
1779
508,2
508,3
508,4
508,5
km508.289
ZP km 508,342
ZO km 508,472
149
280
-0.080%
950.1m
1.700%
331.6m
1132
LABE

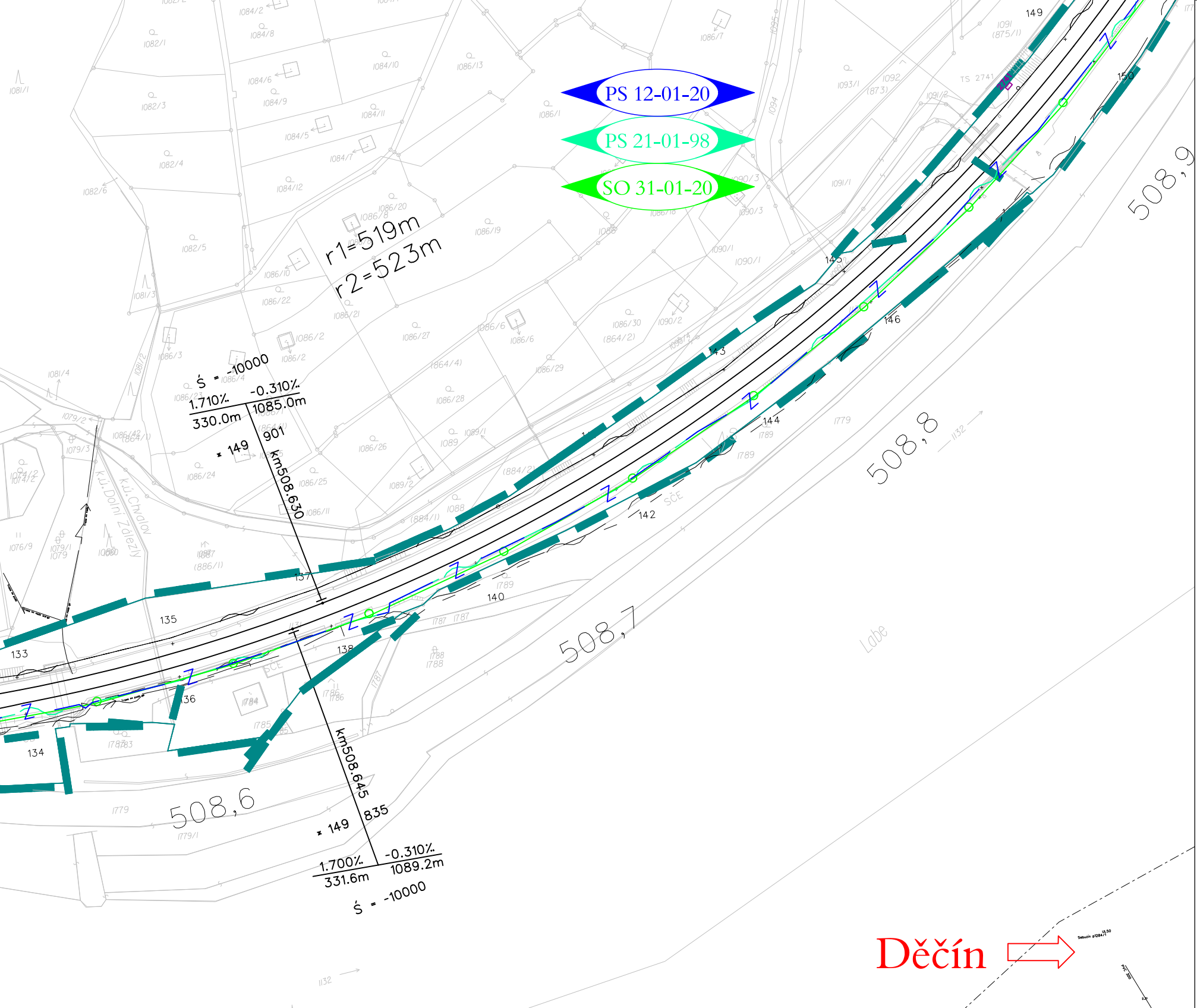
PS 12-01-20
PS 21-01-98
SO 31-01-20
r1=519m
r2=523m
Ś = -10000
1.710‰
-0.310‰
330.0m
1085.0m
149
901
km508.630
km508.645
835
149
1.700‰
-0.310‰
331.6m
1089.2m
Ś = -10000
508,6
508,7
508,8
508,9
Labe
k.ú. Dolní Zálezly
k.ú. Chvalov
133
134
135
136
137
138
140
142
143
144
145
146
149
150
TS 2741
Děčín

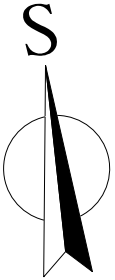

Legenda:

- · - ▬ - · - drážní pozemek

VÝŠKOVÝ SYSTÉM Bpv SOUŘADNICOVÝ SYSTÉM S-JTSK

Číslo změny:	*Obsah změny:*	*Datum změny:*
01	-	-
02	-	-
03	-	-

Objednatel:

SŽDC, s.o.
Dlážděná 1003/7, 110 00 Praha 1
tel.: +420 222 335 777
e-mail: szdc@szdc.cz

Generální projektant:

SUDOP PRAHA a.s.
Olšanská 1a, 130 80 Praha 3
tel.: +420 267 094 111
fax: +420 224 230 316
e-mail: praha@sudop.cz

Hlavní inženýr projektu: ING. MARTIN RAIBR

Garant profese: ZDENĚK PACHOLÍK

Středisko:
ELEKTROTECHNIKY, TRAKCE, SDĚLOVACÍ A ZABEZPEČOVACÍ TECHNIKY

Vedoucí střediska:	*Odpovědný projektant SO, IO, PS:*	*Vypracoval:*	*Kontroloval:*
ING. MARTIN RAIBR	ING. MARTIN RAIBR	MARTIN KRÁL	ING. MARTIN RAIBR

Název akce:

Úpravy zabezpečovacího zařízení pro ETCS včetně DOZ v úseku Roudnice nad Labem - st. hr. SRN

Číslo smlouvy: 15 070 208

Projektový stupeň: PD

Část:

SITUACE STAVBY
KOORDINAČNÍ SITUACE STAVBY, 1. ČÁST

Datum: 30.06.2016

Číslo části: C.2.1

Název přílohy:

SITUACE STAVBY, 35. ČÁST

Měřítko: 1 : 1000

Počet formátů: 12xA4

Číslo přílohy: **0135**

DOKUMENT LZE UŽÍVAT POUZE VE SMYSLU PŘÍSLUŠNÉ SMLOUVY O DÍLO. ŽÁDNÁ JEHO ČÁST NEMŮŽE BÝT DLE ZÁKONA č.121/2000 Sb. KOPÍROVÁNA NEBO JINÝM ZPŮSOBEM ROZŠIŘOVÁNA BEZ SOUHLASU SUDOP PRAHA a.s.